


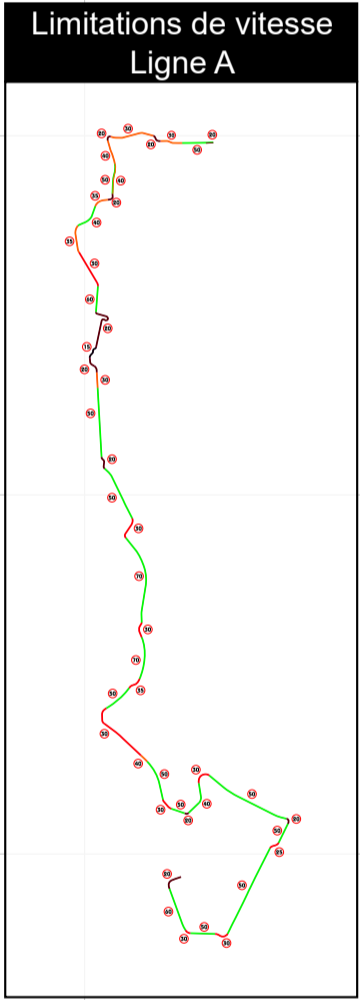
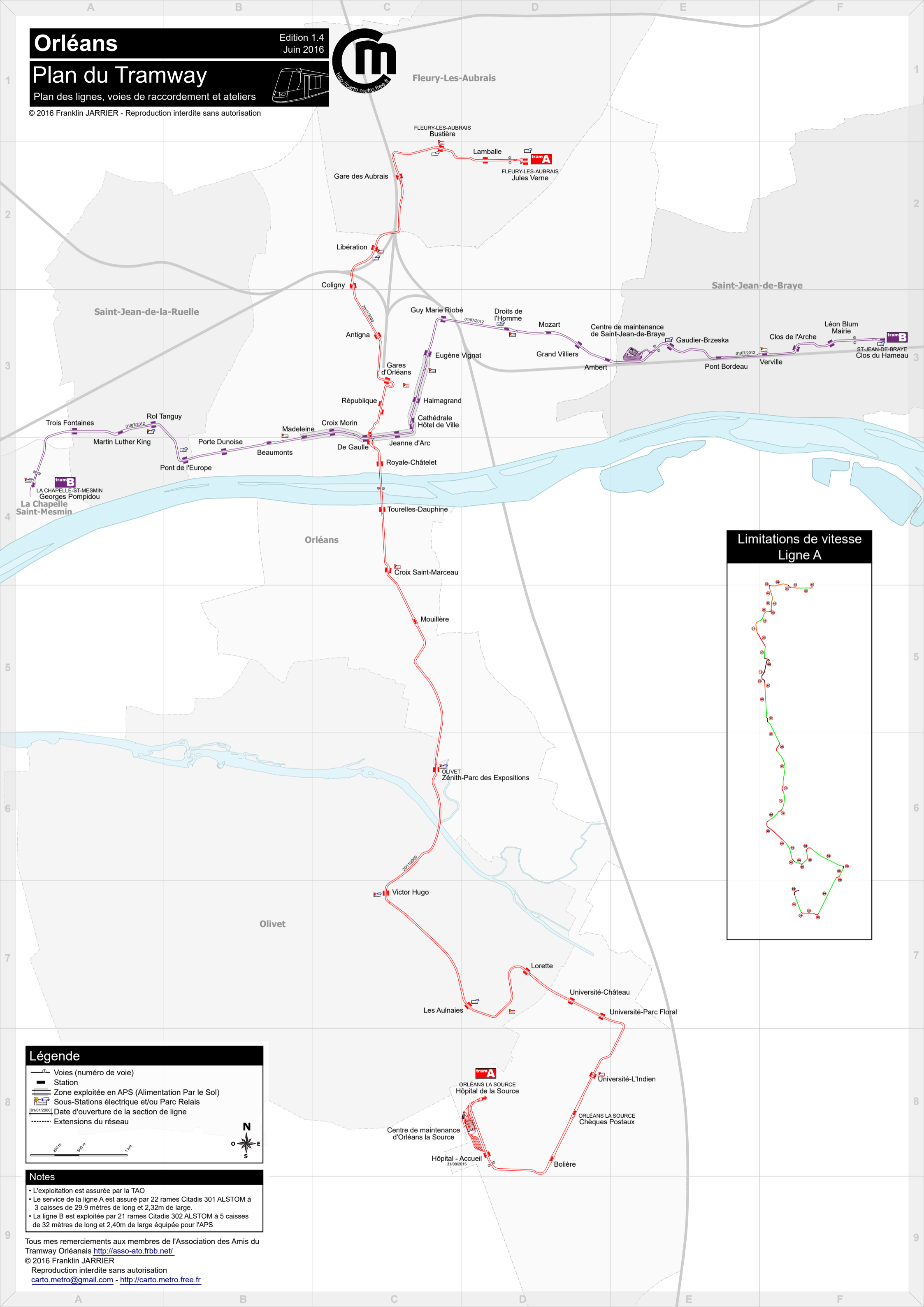


## Plan du Tramway

Plan des lignes, voies de raccordement et ateliers



© 2016 Franklin JARRIER - Reproduction interdite sans autorisation



### Légende

- Voies (numéro de voie)
- Station
- Zone exploitée en APS (Alimentation Par le Sol)
- Sous-Stations électrique et/ou Parc Relais
- Date d'ouverture de la section de ligne
- Extensions du réseau

### Notes

- L'exploitation est assurée par la TAO
- Le service de la ligne A est assuré par 22 rames Citadis 301 ALSTOM à 3 caisses de 29,9 mètres de long et 2,32m de large.
- La ligne B est exploitée par 21 rames Citadis 302 ALSTOM à 5 caisses de 32 mètres de long et 2,40m de large équipée pour l'APS

Tous mes remerciements aux membres de l'Association des Amis du Tramway Orléanais <http://asso-ato.frbb.net/>  
© 2016 Franklin JARRIER  
Reproduction interdite sans autorisation  
[carto.metro@gmail.com](mailto:carto.metro@gmail.com) - <http://carto.metro.free.fr>